

 Gasthof Eilverem Hotel



200 m



200 m



20 m



S7 +138.0 m

S9 +135.1 m

S8 +136.0 m

S11 +132.3 m

S14 +129.5 m

S16 +127.0 m

S19 +124.0 m

S12 +131.1 m

S13 +131.4 m

S18 +126.8 m

S17 +124.3 m

log 4

log 9

log 6

log 5

log 2

log 8

logs 7a/b

log 3

log 1

go to spherical panorama

20 m



P1

1m




P1

grey flint

glauconite

white chalk

1m





grey flint

glauconite

white chalk



P2 go to zoomable

P3

1m





P2


P3


gravel

grey flint

glauconite

1m





gravel

grey flint

glauconite

1 m





P3

1 m



P3

1 m

amination





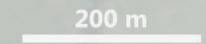

Lamination

Flint

1 dm

Flint

NAAM:	EUVE ZEVEN WEGEN BEUTENAKEN VIJLEN P1 P2 P3
NUMMER:	EUVEp1p2p3
COLLECTIE:	HZIJ
OPMERKING:	
DATUM:	201028
PLAATS:	Euverem, Gulpen, Nederland
STRATIGRAFIE:	Zeven Wegen-, Beutenaken-, Vijlen members; Gulpen Formatie
DESCRIPTIE	<p>Profielen met wit krijt, sterk glauconietische lagen met belemnieten (P1) en grijs krijt met glauconiet en grijze vuurstenen (P3). Regelmatige opeenvolging van enkele dm dikke lagen is zichtbaar in het grijs krijt. De lagen worden plaatselijk gedefinieerd door laminatie en vuursteen knollen. De top van het krijt wordt bedekt door löss, is gedeformeerd door kruip, geïmpregneerd met wortels en vertoont oplossingsverschijnselen als in eluvium. Plaatselijk wordt het krijt ingesneden en is dan bedekt door grind met verplaatste vuursteen en löss als colluvium (P2, zoomable)</p>
LABEL:	Wit krijt, glauconiet, grijs krijt, grijze vuursteen, eluvium, colluvium
CATEGORIE	Profiel
ID:	



A collection of various fossils, including shells and a large branching structure, displayed on a dark, textured surface. The fossils are arranged in a grid-like pattern. The shells are mostly light-colored with some darker spots and patterns. The branching structure is a large, brown, Y-shaped fossil. The background is a dark, textured surface, possibly a rock or a piece of paper.

VUURSTENEN



2 km

Google